






## Cobertura Vegetal Poligonal Urbana de Mérida


### Leyenda

#### Categorías de cobertura vegetal

-  I 0-5 %
-  II 5-25 %
-  III 25-50 %
-  IV 50-75 %
-  V 75-100 %

 Vialidad

Escala: 1:14000



Proyección UTM. Datum horizontal La Canoa  
Zona UTM 19P.  
Clasificación supervisada a partir de una Imagen del sensor Aster año 2005.  
Corrección en campo 2007.  
Carolina Judith - Centro Jardín Botánico de Mérida